

**КОНТРОЛЬНОЕ УПРАВЛЕНИЕ АДМИНИСТРАЦИИ
МУНИЦИПАЛЬНОГО РАЙОНА СЕРГИЕВСКИЙ САМАРСКОЙ ОБЛАСТИ**

с. Сергиевск
(место составления акта)

" 03 " июля 20 17 г.
(дата составления акта)
16:40
(время составления акта)

**АКТ ПРОВЕРКИ
органом муниципального контроля юридического лица, индивидуального
предпринимателя, физического лица**

№ 217-ф

По адресу/адресам: Самарская область, Сергиевский район, с. [REDACTED]
2
(место проведения проверки)

На основании: Распоряжения органа муниципального земельного контроля № 918-р от 09 июня 2017 г; Плана проведения проверок физических лиц, не являющихся индивидуальными предпринимателями на 2017 г. утвержденный Распоряжением Администрации муниципального района Сергиевский Самарской области №1619-р от 30.11.2016г.

(вид документа с указанием реквизитов (номер, дата))

была проведена плановая/выездная проверка в отношении:
(плановая/внеплановая, документарная/выездная)

[REDACTED]
[REDACTED]
жительства: Самарская область, Сергиевский район, с. [REDACTED]
(наименование юридического лица, фамилия, имя, отчество (последнее – при наличии)
индивидуального предпринимателя, физического лица)

Дата и время проведения проверки:

" 09 " июня 20 17 г. с 16 час. 45 мин. до 17 час. 00 мин. Продолжительность 15 мин
" " 20 г. с час. мин. до час. мин. Продолжительность
(заполняется в случае проведения проверок филиалов, представительств, обособленных структурных подразделений юридического лица или при осуществлении деятельности индивидуального предпринимателя по нескольким адресам)

Общая продолжительность проверки: 15 дней
(рабочих дней/часов)

Акт составлен: Контрольным управлением администрации муниципального района Сергиевский Самарской области
(наименование органа муниципального контроля)

С копией распоряжения о проведении проверки ознакомлен(ы): (заполняется при проведении выездной проверки)
[REDACTED]
[REDACTED]
(фамилии, инициалы, подпись, дата, время)

Дата и номер решения прокурора (его заместителя) о согласовании проведения проверки:
(заполняется в случае необходимости согласования проверки с органами прокуратуры)

Лицо(а), проводившее проверку: Самохвалова Татьяна Сергеевна - ведущий специалист отдела экологии, природных ресурсов и земельного контроля Контрольного управления муниципального района Сергиевский Самарской области;

(фамилия, имя, отчество (последнее – при наличии), должность должностного лица (должностных лиц), проводившего(их) проверку; в случае привлечения к участию в проверке экспертов, экспертных организаций указываются фамилии, имена, отчества (последнее – при наличии), должности экспертов и/или наименования экспертных организаций с указанием реквизитов свидетельства об аккредитации и наименование органа по аккредитации, выдавшего свидетельство)

При проведении проверки присутствовали: -

(фамилия, имя, отчество (последнее – при наличии), должность руководителя, иного должностного лица (должностных лиц) или уполномоченного представителя юридического лица, уполномоченного представителя индивидуального предпринимателя, физического лица, уполномоченного представителя физического лица, уполномоченного представителя саморегулируемой организации (в случае проведения проверки члена саморегулируемой организации), присутствовавших при проведении мероприятий по проверке)

В ходе проведения плановой выездной проверки использования земельного участка по адресу: Самарская область, Сергиевский район, с. Сергиевск, ул. [REDACTED] установлено следующее: согласно выписке из Единого государственного реестра недвижимости об основных характеристиках и зарегистрированных правах на объект недвижимости, полученной из портала гос. услуг от 15.06.2017 г. земельный участок с кадастровым номером 63:31:0702012:12, площадью [REDACTED] м. принадлежит на праве общей долевой собственности (1/4 доля в праве каждого) [REDACTED]

145 от 06.06.2005 г. Вид разрешенного использования - для ведения личного подсобного хозяйства. Сведения об объекте недвижимости имеют статус «актуальные, ранее учтенные». Дата присвоения кадастрового номера 06.04.2005 г. Согласно сведений, предоставленных из межмуниципального отдела по Сергиевскому, Исаклинскому районам Управления федеральной службы гос. регистрации кадастра и картографии по Самарской области имеется план земельного участка. Конфигурация земельного участка соответствует данному плану.


В ходе визуального осмотра выявлено следующее: на участке с кадастровым номером 63:31:0702012:12 расположена часть жилого дома и иные надворные постройки. В результате замера земельного участка, ориентировочная площадь составила 950 кв. м.

О проведении плановой проверки гражданин [REDACTED] уведомлен, уведомление вручено специалистом сельского поселения Сергиевск, о чем свидетельствует подпись в уведомлении о вручении (Уведомление №1569 от 07.06.2017г.).

По итогам проверки принято решение:

Нарушений действующего законодательства не обнаружено, земельный участок используется по назначению.

Прилагаемые к акту документы: фототаблица на 1 л., схема земельного участка-1 л.

Подписи лиц, проводивших проверку: Самохвалова Т.С. 

С актом проверки ознакомлен(а) копию акта со всеми приложениями получил(а):

(фамилия, имя, отчество (последнее – при наличии), должность руководителя, иного должностного лица или уполномоченного представителя юридического лица, индивидуального предпринимателя, его уполномоченного представителя, физического лица, его уполномоченного представителя)

[REDACTED] 20 17 г.

(подпись)

Пометка об отказе ознакомления с актом проверки:

(подпись уполномоченного должностного лица (лиц),
проводившего проверку)

**Контрольное управление администрации
муниципального района Сергиевский Самарской области**

(наименование органа местного самоуправления или уполномоченного им органа,
осуществляющего муниципальный земельный контроль)

МУНИЦИПАЛЬНЫЙ ЗЕМЕЛЬНЫЙ КОНТРОЛЬ


ФОТОТАБЛИЦА

приложение к акту проверки соблюдения земельного законодательства
от " 03 " июля 2017 г. № 217-ф

(Ф.И.О. должностного лица, наименование юридического лица, Ф.И.О. гражданина)

Самарская область, Сергиевский район, с. _____

Фото №1.



Ведущий специалист отдела экологии,
природных ресурсов и земельного контроля
Контрольного управления администрации м.р. Сергиевский

 Самохвалова Т.С.

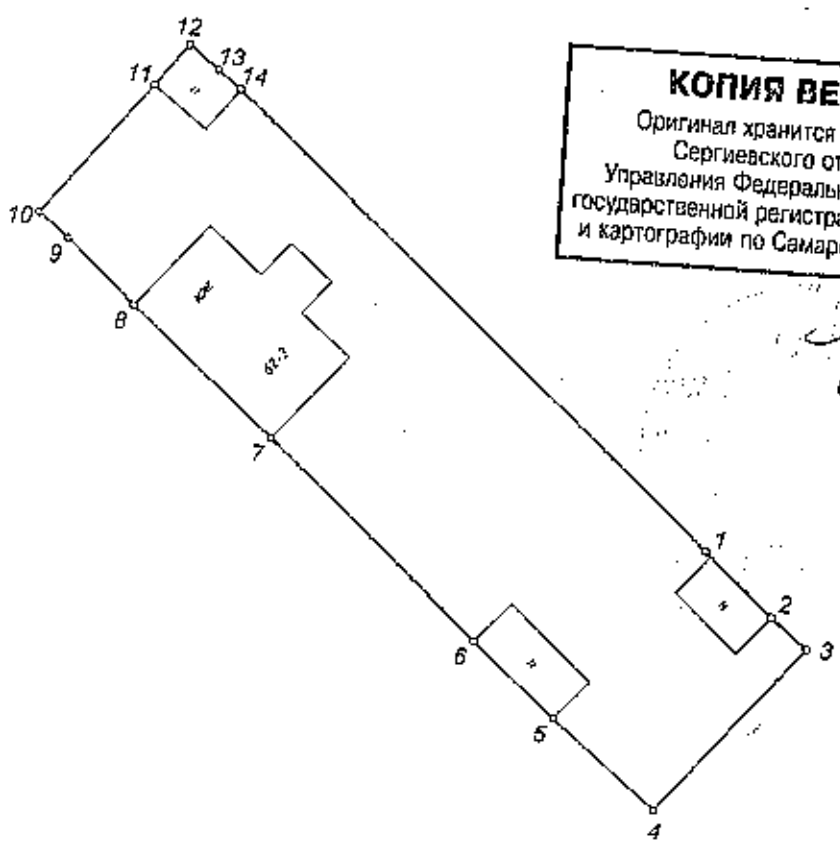
Приложение к свидетельству № _____

ПЛАН

земельного участка. землепользователь:
Колхоз " Волна Революции " (жилой дом)
Кадастровый номер 63:31:05 01 12:0012

Сергиевск, Новосергиевская волость, Сергиевский район, Самарская область, квартал 12
улица Северная д.62 кв.2

Площадь участка 847 кв. м



КОПИЯ ВЕРНА
Оригинал хранится в архиве
Сергиевского отдела
Управления Федеральной службы
государственной регистрации, кадастра
и картографии по Самарской области

[Handwritten signature]

Масштаб 1:500

Координаты			Расстояние	Дирекцион- ный угол	№	Координаты		Расстояние	Дирекцион- ный угол
X	Y	X				Y			
18.18	242844.23				8	971530.81	242805.19	6.23	309°56'57"
14.31	242848.95	6.11	129°21'33"	9	971533.81	242809.41	2.58	308°37' 0"	
12.44	242851.45	3.13	126°32'12"	10	971536.31	242798.31	11.36	37° 3'32"	
30.81	242842.48	14.68	217°39' 2"	11	971545.38	242605.16	3.55	35°51'37"	
16.25	242835.27	9.04	306°59'19"	12	971548.35	242807.53	2.55	126° 1'38"	
0.80	242829.59	7.32	309°11'42"	13	971546.75	242809.30	2.93	125°45'18"	
2.88	242815.05	18.06	308°32'11"	14	971545.63	242810.86	43.23	129°25'24"	
		12.66	309°50'11"						

Описание границ смежных землепользований		Описание границ смежных землепользований	
от	до	от	до
9	23	9	23
13	1	1	1

Руководитель комитета по земель-
ным ресурсам и землеустройству
Сергиевского района _____
Генералова Т.И.

Управление Федеральной службы
государственной регистрации, кадастра и
картографии по Самарской области
Сергиевский территориальный отдел по
Сергиевскому, Новосергиевскому районам